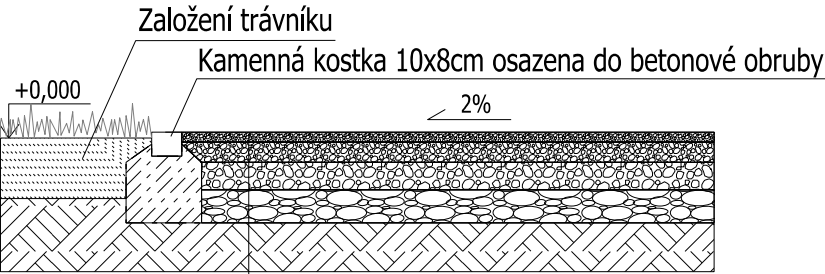
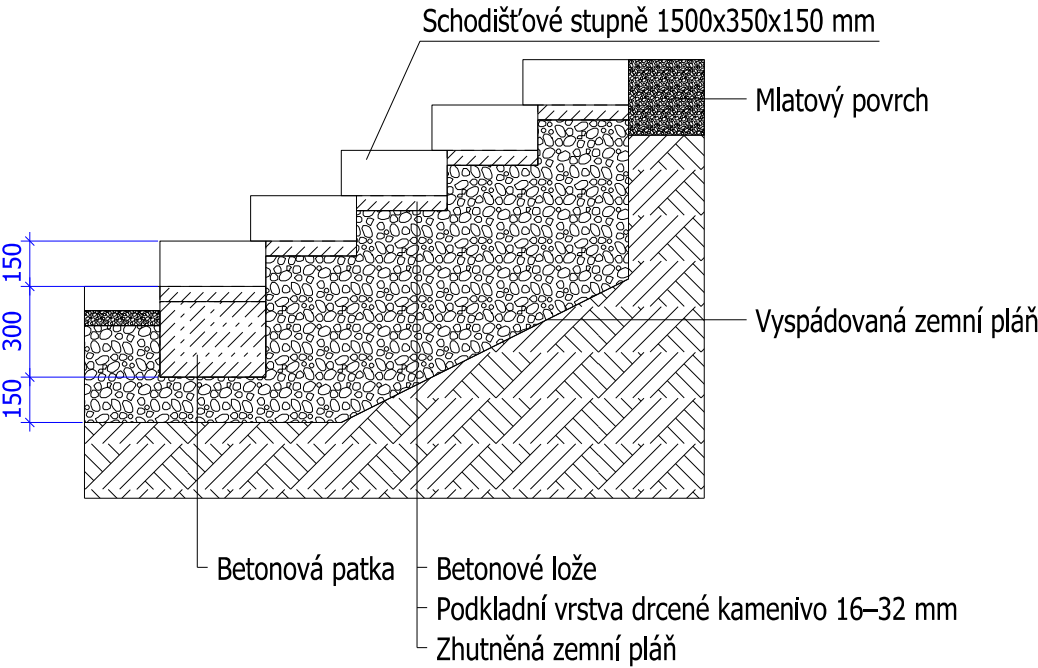


Zpevněné plochy s povrchem mlatovým



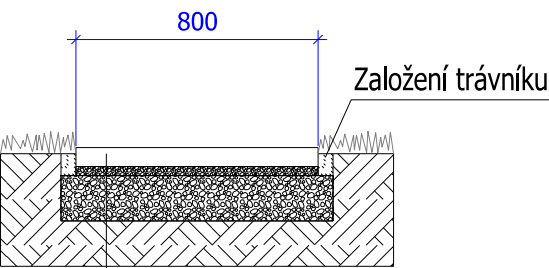
Hlinitý písek (mlat)	40 mm
Kamenivo frakce 8-16 mm	60 mm
Kamenivo frakce 16-32 mm	70 mm
Kamenivo frakce 63-125 mm	80 mm
Celkem	250 mm

Schodiště z betonových stupňů

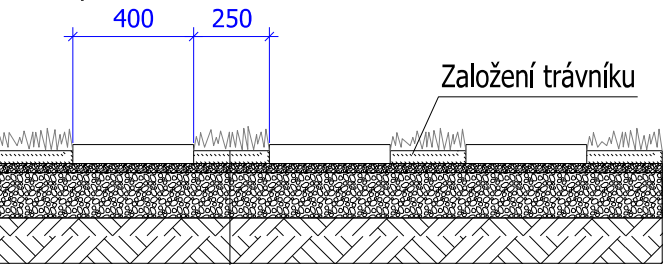


Šlapáky v trávniku

Příčný řez

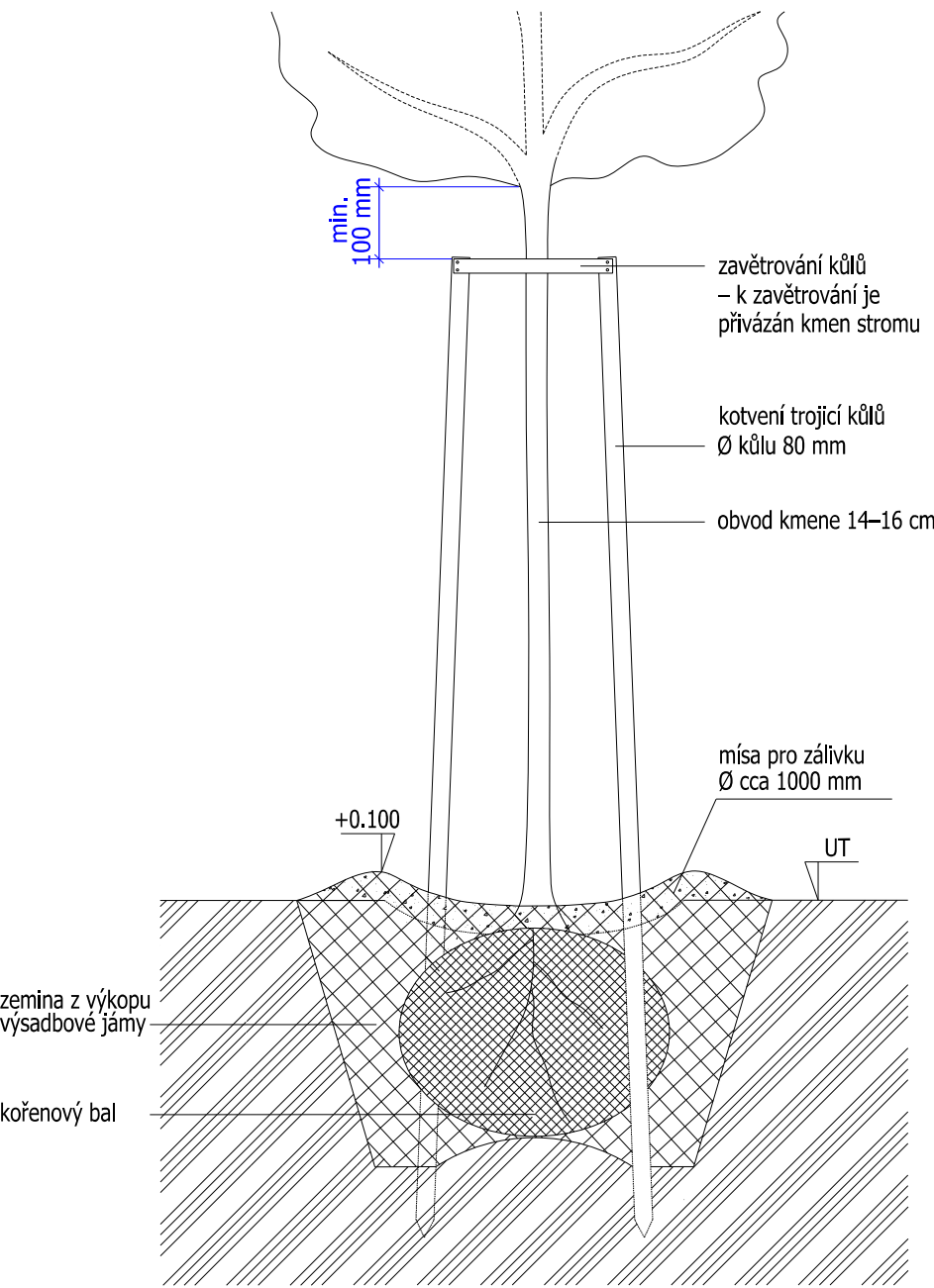


Podélný řez



Betonová dlaždice 800x400x62 mm	62 mm	Tříděná zahradní zemina	42 mm
Kladecí vrstva drcené kamenivo fr. 4-8 mm	30 mm	Kladecí vrstva drcené kamenivo fr. 4-8 mm	30 mm
Nosná vrstva drcené kamenivo fr. 0-32 mm	150 mm	Nosná vrstva drcené kamenivo fr. 0-32 mm	150 mm
Zhutněná pláň		Zhutněná pláň	
Celkem	242 mm	Celkem	222 mm

Řez osazení listnatého stromu



Poznámka:
Před započítáním prací je nutno vytyčit všechny IS příslušnými správci sítí, včetně přípojek přímo na staveništi a provést jejich ochranu. Při veškerých zemních pracích, zejména výkopových je nutno chránit je takovým způsobem, aby nedošlo k jejich poškození. Při pracích v blízkosti podzemního vedení je nutno provádět výkopy ručně podle požadavků správců inženýrských sítí!

Souřadný systém: JTSK Výškový systém: Bpv Kótováno v milimetrech

Atregia	Zpracovatel: Atregia s.r.o. Vážného 10, Brno 621 00 email: info@atregia.cz	Investor: Městská část Praha 12 Generála Šišky 2375/6, 143 00 Praha - Modřany email: ledvina.pavel@praha12.cz, tel.: +420 602 728 356
HIP: Ing. Barbora Májková	Zpracoval: Ing. Eva Fridrichová	
Název akce: Adaptační opatření na sídlištních plochách v MČ Praha 12	Datum: 07/2023 Stupeň: DPS Měřítko: schéma	Autorizační razítko:
Část PD: D.4 Lokalita 4 - Plevenská	Číslo zakázky: 131/2023 Formát: 2xA4	
Název výkresu: Vzorové řezy	Číslo výkresu: Číslo paré: D.4.7	